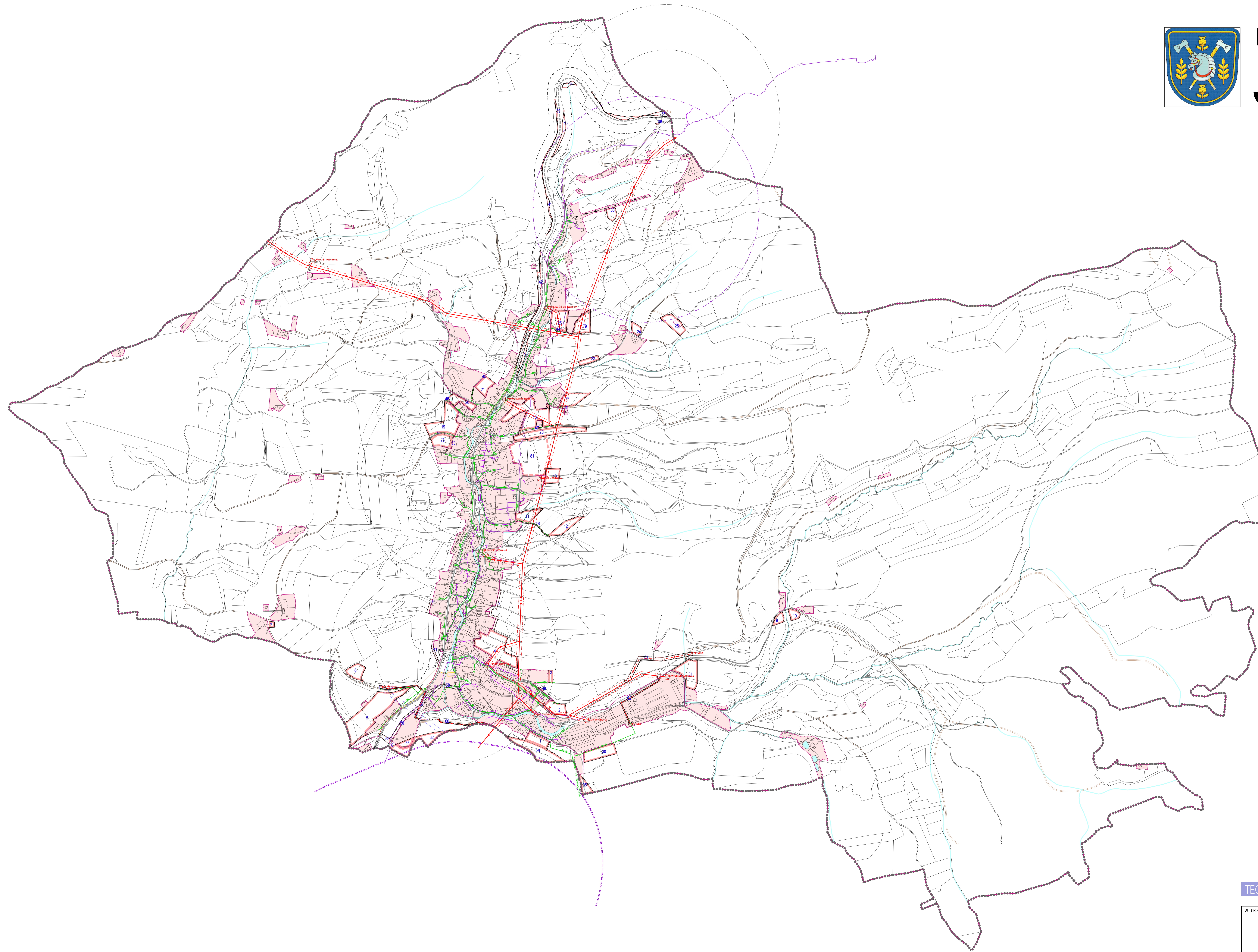


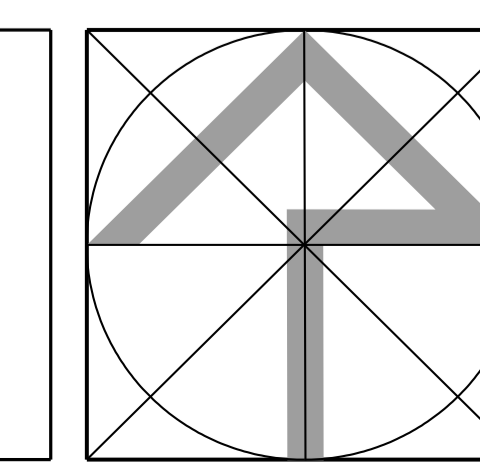



ÚZEMNÍ PLÁN JASENNÁ



STABILIZOVANÉ PLOCHY	NAVRHOVÉ PLOCHY	HRANICE ŘEŠENÉHO ÚZEMÍ	HRANICE KATASTRÁLNÍ	HRANICE ZASTAVĚNÉHO ÚZEMÍ K 10.8.2009	HRANICE ZASTAVITELNÝCH PLOCH
STABILIZOVANÉ PLOCHY	PLOCHY ZMĚN	INDEX NA VYHOŘANÝCH ZASTAVITELNÝCH PLOCH	VODŇÍ PLOCHY A TOKY	SILNICE I. TŘÍDY	MÍSTNÍ KOMUNIKACE
ÚČELOVÉ KOMUNIKACE	CHODNÍKY, PĚŠÍ PROPOLENÍ	ŽELEZNICE	LÝŽAŘSKÝ VELEK	OCHRANNÉ PÁSMO SILNICE	ZASTAVKY HROMADNÉ PŘEPRAVY OSOB
DOHAZOVACÍ VYBAVENOSTI ZASTAVKY HROMADNÉ DOPRAVY	PARKOVÁNÍ, GARÁŽE	ELEKTRICKÉ VEDENÍ VN 22 kV	KABEL ELEKTRICKÉHO VEDENÍ VN 22 kV	ELEKTRICKÁ STANICE (TRAFOSTANICE)	OCHRANNÉ PÁSMO ELEKTRICKÉHO VEDENÍ VN 22 kV
STL PLYNOVOD	DÁLKOVÝ KABEL	MÍSTNÍ SÍDELOVACÍ KABEL	OCHRANNÉ PÁSNO TV VÝSLAČ	TV VÝSLAČ	

TECHNICKÁ INFRASTRUKTURA - DOPRAVA, ENERGETIKA, SPOJE B.II.2



URÁDĚNÍ MĚSTSKÝ ÚŘAD JASENNÁ KOPRIVICE MÍSTNÍ ÚŘED MÍSTNÍ ÚŘED MÍSTNÍ ÚŘED	OBLEPIL: OBL. JASENNÁ	VEDLÍK: PROJEKTANT BILKOVIC, BERKHOVSKÁ	1:5000	B.II.2
<p>ÚZEMNÍ PLÁN JASENNÁ ODŮVODNĚNÍ</p>		<p>10.10 10.14 10.15 10.16</p>	<p>10.10 10.14 10.15 10.16</p>	<p>10.10 10.14 10.15 10.16</p>

Mapa je podléhající územnímu plánování a její vydání je závislé na schválení územního plánu. Zpracováno v rámci územního plánování. Všechny údaje jsou z roku 2009.