

# ÚZEMNÍ PLÁN LUTONINA

K.Ú. CHRÁSTĚŠOV

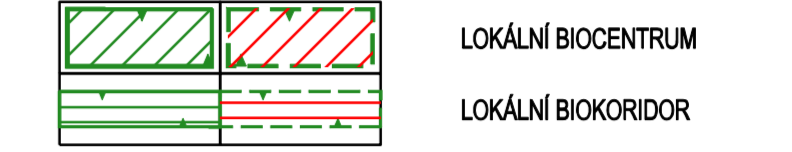
K.Ú. JASENNÁ NA MORAVĚ

7 PRŮKOPA

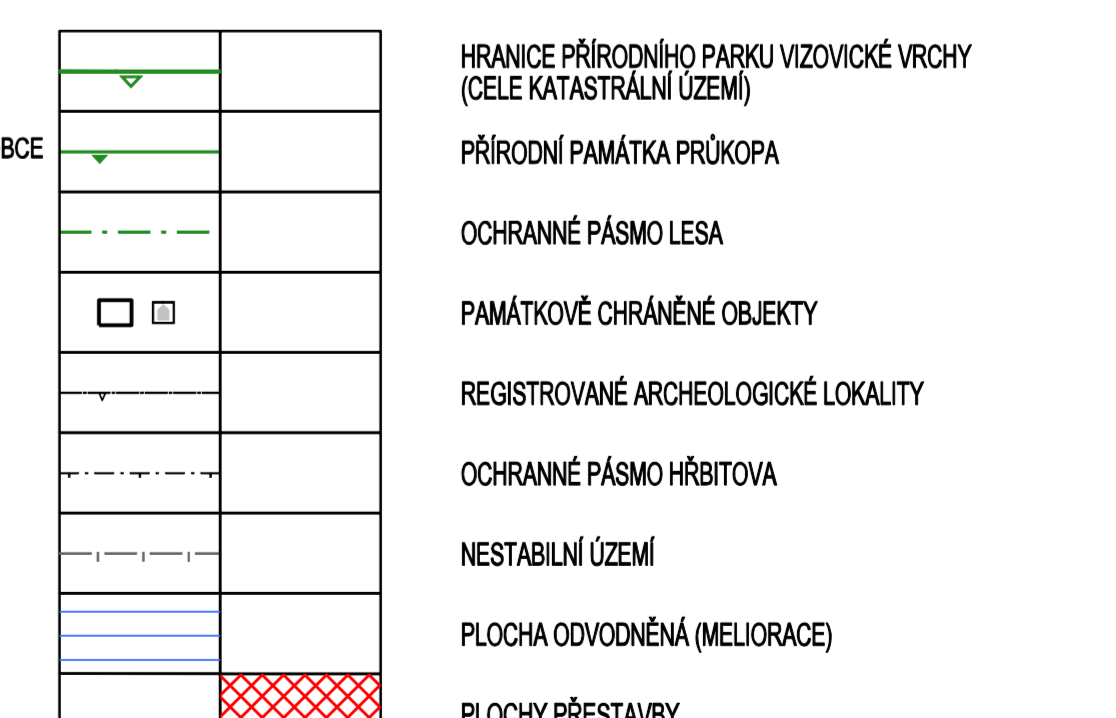
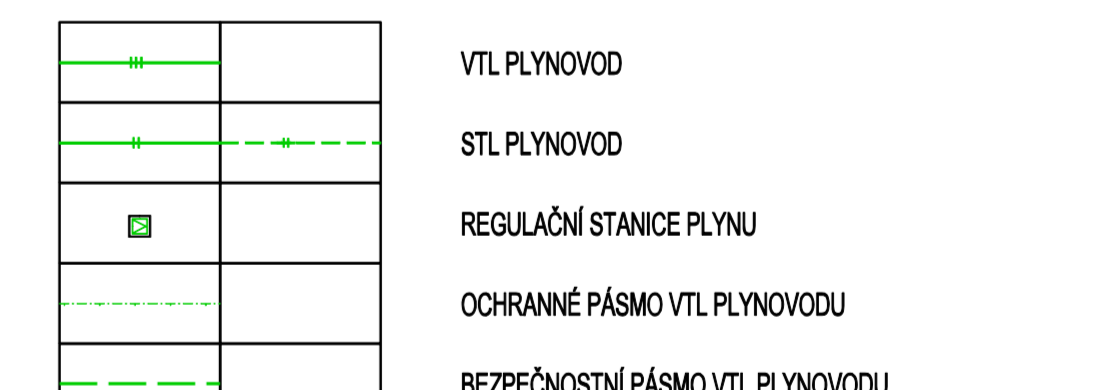
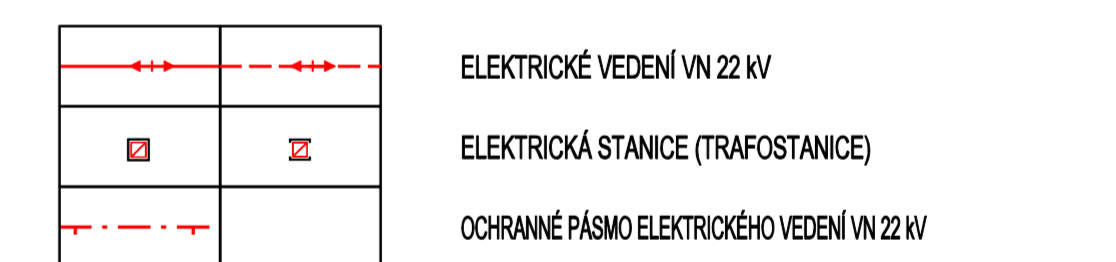


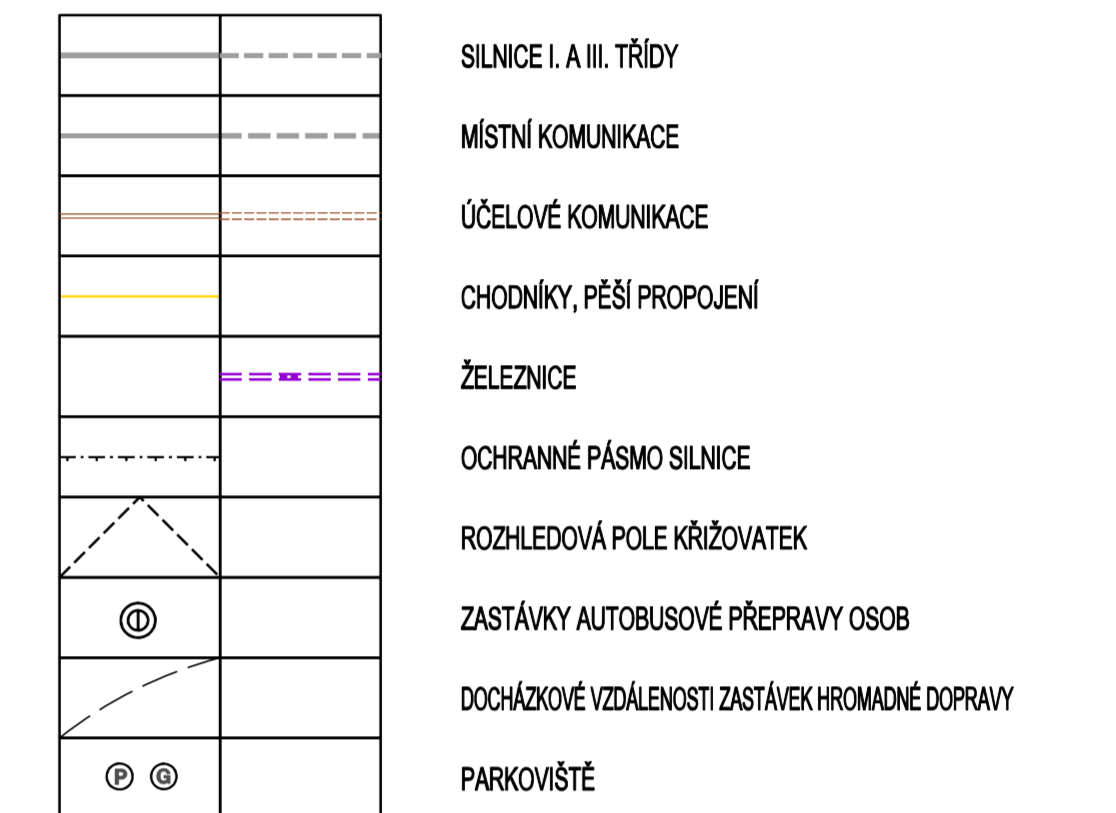
K.Ú. UBLO

K.Ú. VIZOVICE

## ÚZEMNÍ SYSTÉM EKOLOGICKÉ STABILITY



INDEX NAVRHOVANÝCH PLOCH



STABILIZOVANÉ NAVRHOVÉ PLOCHY

.....	HRANICE ŘEŠENÉHO ÚZEMÍ - ROZSAH KATASTRÁLNÍHO ÚZEMÍ
-----	HRANICE KATASTRÁLNÍ
-----	HRANICE ZASTAVĚNÉHO ÚZEMÍ K 31.12.2010
-----	HRANICE ZASTAVITELNÝCH PLOCH

BH		PLOCHY PRO BYDLENÍ HROMADNÉ
BI	BI	PLOCHY PRO BYDLENÍ INDIVIDUÁLNÍ
RI	RI	PLOCHY RODINNÉ REKREACE
OV	OV	PLOCHY OBČANSKÉHO VYBAVENÍ - VEŘEJNÁ VYBAVENOST
OS		PLOCHY OBČANSKÉHO VYBAVENÍ - TĚLOVÝCHOVA A SPORT
OH		PLOCHY OBČANSKÉHO VYBAVENÍ - VEŘEJNÁ POHŘEBIŠTĚ A SOUVISEJÍCÍ SLUŽBY
	DZ	PLOCHY PRO DRAŽNÍ DOPRAVU
D	D	PLOCHY PRO DOPRAVU
DS	DS	PLOCHY PRO SILNIČNÍ DOPRAVU
PV	PV	PLOCHY VEŘEJNÝCH PROSTRÁNÍ S PŘEVAHOU ZPĚMENÝCH PLOCH
	T*	PLOCHY TECHNICKÉ INFRASTRUKTURY
	TV	PLOCHY TECHNICKÉ INFRASTRUKTURY - VODNÍ HOSPODÁŘSTVÍ
	TE	PLOCHY TECHNICKÉ INFRASTRUKTURY - ENERGETIKA
	TO	PLOCHY TECHNICKÉ INFRASTRUKTURY - TECHNICKÉ ZABEZPEČENÍ OBCE
VP	VP	PLOCHY PRŮMYŠLOVÉ VÝROBY A SKLADY
VZ		PLOCHY PRO ZEMĚDĚLSKOU VÝROBU
	VX	PLOCHY SPECIFICKÉ VÝROBY
WT		PLOCHY VODNÍCH TOKŮ
K	K	PLOCHY KRAJINNÉ ZELENÉ
P	P	PLOCHY PŘÍRODNÍ
L	L	PLOCHY LESNÍ
Z		PLOCHY ZEMĚDĚLSKÉ

ING. ARCH. J. ŠIMORDOVÁ, POD VODOJEMEM 4500, ZLÍN

Objekt: Obec Lutonina	Kraj: Zlínský	Zak. č.:
Adresa: Lutonina	Územní plán	Arch. č.:
	LUTONINA	Formát: 15 A4
	KOORDINAČNÍ VÝKRES	Stupeň: 1/000
		Číslo: 09/011
		Měřítko: 1:5000
		Č. v.:

**B.II.1**

Mápný podklad: © DM ZK - Působící informačního charakteru obcí a katastrální mapy, vektor: ZABAGED © Český úřad zeměměřičský a katastrální